

CARTA DELL'USO DEL SUOLO

Uso del Suolo nelle aree urbanizzate (fonte DUSAF 2.1)

- Tessuto residenziale
- Insestimenti produttivi e di servizi
- Cimiteri
- Impianti sportivi
- Reti di trasporto e spazi accessori
- Cave e discariche
- Canieri
- Aree degradate non utilizzate e non vegetate
- Parchi e giardini

Uso del Suolo nelle aree agricola-forestali (fonte DUSAF 2.1)

- Cascine
- Aree verdi incolte
- Seminativi semplici
- Seminativi arborati
- Culture orto-floro-vivaistiche a pieno campo
- Culture orto-floro-vivaistiche protette
- Orti familiari
- Vigneti
- Frutteti e frutti minori
- Oliveti
- Ploppieti
- Altre legnose agrarie
- Boschi di latifoglie
- Prati permanenti
- Vegetazione arbustiva e dei cespuglieti
- Vegetazione dei grei e delle ripe
- Alvei fluviali e corsi d'acqua artificiali
- Bacini idrici naturali
- Spiagge, dune ed alvei ghiaiosi

— Elettrorodotti
 — Rete ferroviaria
 — Rete stradale
 — Corso d'acqua naturale principale
 — Corso d'acqua secondario

Filari alberati

- Continuo
- Discontinuo




□ Confine comunale

IL GRADIENTE DEL SISTEMA ANTROPICO (scala 1:25.000)

- Centri e nuclei storici
- Aree urbanizzate
- Aree antropizzate
- Aree naturaliformi

Distanza dalle aree urbanizzate (m)

- < 50
- 50 - 100
- 100 - 150
- 150 - 200

COMUNE DI COSTA DI MEZZATE

P
G
T

**Piano di
Governo del
Territorio**



Coordinamento e Progetto:
 dott. ing. **PIERGUIDO PIAZZINI ALBANI**

Collaboratori
 dott. ing. **Valentina Lombardi**
 dott. ing. **Alessandra Frosio**

Studio Paesistico
 STUDIO DRYOS - dott. Angelo Ghielli
 Studio Geologico
 dott. geol. **Carlo Pedrali**
 Gestione informatizzata del P.G.T.
 GLOBO S.r.l.

STUDIO PAESISTICO DI DETTAGLIO

P2

Adattato con deliberazione del C.C. n. 15 del 16.09.2011
 Pubblicato sul B.U.R.L. n. 43 Serie Avvisi e Concorsi del 26.10.2011
 Approvato con deliberazione del C.C. n. 2 del 22.03.2012
 Pubblicato sul B.U.R.L. n. Serie Avvisi e Concorsi del

CARTA DELL'USO DEL SUOLO E DEL GRADIENTE DEL SISTEMA ANTROPICO

Revisione n.	Data	Scala
	Maggio 2012	1:5.000